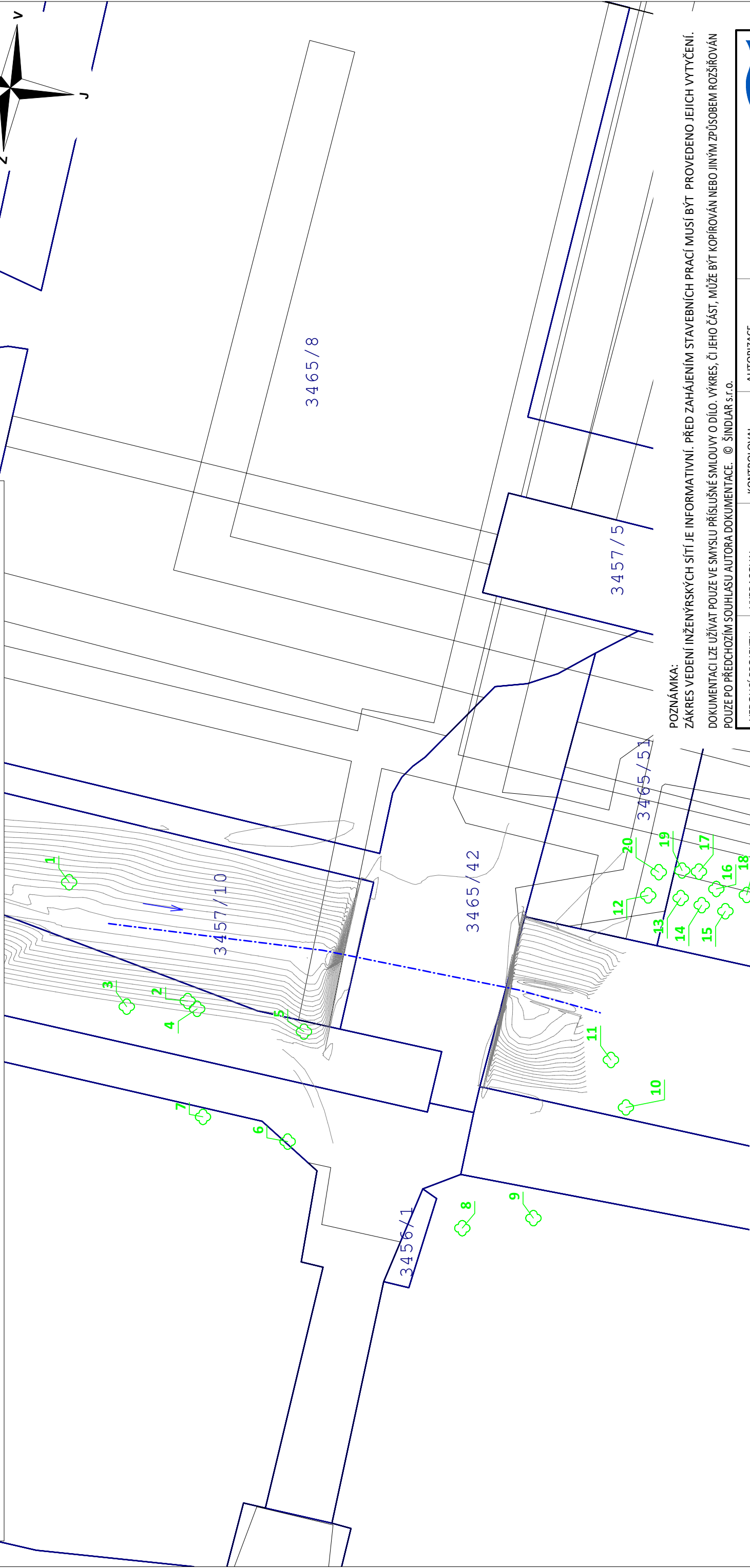
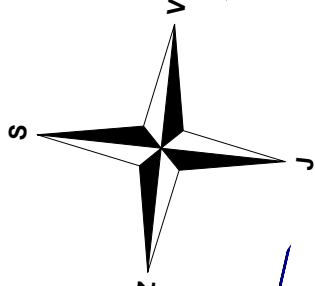



SITUACE DENDR. PRŮZKUMU - LIMNIGRAFICKÁ STANICE PARKOVIŠTĚ LACHEMA

M 1:250



POZNÁMKA:
ZÁKRES VEDENÍ INŽENÝRSKÝCH SÍTÍ JE INFORMATIVNÍ. PŘED ZAHÁJENÍM STAVEBNÍCH PRACÍ MUSÍ BÝT PROVEDENO JEJICH VYTÝČENÍ.
DOKUMENTACI LZE UŽÍVAT POUZE VE SMYSLU PŘÍSLUŠNÉ SMLOUVY O DÍLO. VÝKRES, ČI JEHO ČÁST, MŮŽE BÝT KOPÍROVÁN NEBO JINÝM ZPŮSOBEM ROZŠÍŘOVÁN
POUZE PO PŘEDCHOZÍM SOUHLASU AUTORA DOKUMENTACE. © ŠINDLAR s.r.o.

VEDOUČÍ PROJEKTU		VYPRACOVAL	KONTROLOVAL	AUTORIZACE	STAVBY VODNÍHO HOSPODÁŘSTVÍ A KRAJINNÉHO INŽENÝRSTVÍ 		
Ing. Zdeněk Drašar		Ing. Daria Platinina	Ing. Jiří Kaplan	Ing. Miloslav Šindlar	ŠINDLAR s.r.o., Na Brně 372/2a, 500 06 Hradec Králové, IČO 260 03 236		
KRAJ: Jihomoravský		STAVEBNÍ ÚŘAD:		MM Brno	FORMÁT	2 x A4	
KATASTRÁLNÍ ÚZEMÍ: Královo Pole, Řečkovice					DATUM	Říjen 2021	
INVESTOR: Statutární město Brno, Dominikánské náměstí 196/1, Brno-město, 602 00 Brno					STUPEŇ	DŮR	
Brno, PPO – RN Řečkovice					ČÍSLO ZAKÁZKY	20210151	
					SOUŘADNÝ / VÝŠKOVÝ SYSTÉM	S-JTSK/Bpv	
					INTERVAL VRSTEVNIC		
Situace dendr. průzkumu - limnigrafická stanice parkoviště Lachema					MĚŘÍTKO	1 : 250	
					Č. VÝKRESU	C.4.2.2	

LEGENDA:

- STÁVAJÍCÍ STAV
- KN - HRANICE POZEMKU
- 1699/1 KN - PARCELNÍ ČÍSLO POZEMKU
- OSA VODNÍHO TOKU
- STROMY INVENTARIZOVANÉ
- KEŘE INVENTARIZOVANÉ

POZN.: SOUPIS DŘEVIN VIZ. PŘÍLOHA E.6.4
DENDROLOGICKÝ PRŮZKUM- ZPRÁVA
INVENTARIZACE DŘEVIN